

Flächenerfassungsbogen zur Niederschlagswassergebühr

Eigentümer / Mieter / Verwalter: Herr Mustermann

Flurstück-Nr.: 090190-000-09999/000

Straße und Hausnummer : Musterstraße 99

Stadtteil Musterdorf

In den nachfolgenden Tabellen sind die ermittelten befestigten oder überbauten Flächen eingetragen. Bitte überprüfen Sie diese hinsichtlich der Größe und der Befestigungs- und Anschlussart.

Sind hierzu Korrekturen notwendig, nehmen Sie diese bitte vor. Sie können die bisher eingetragenen Werte korrigieren und in die entsprechende Spalte eintragen. Bei Änderungen bitten wir Sie, diese in der Bemerkungsspalte zu erläutern. Ebenfalls sollte die entsprechende Situation auch auf dem Lageplan kenntlich gemacht werden. Eine maßstäbliche Darstellung ist hier nicht erforderlich.

Angaben zu Zisternen (falls vorhanden) bitten wir auf der Rückseite des Bogens, in der oberen Tabelle zu machen.

Wichtig: Es ist zu unterscheiden ob die versiegelte Fläche an den öffentlichen Kanal angeschlossen ist oder nicht!

Weitere Erläuterungen entnehmen Sie bitte dem beiliegenden Faltblatt.

Dachflächen:

| Fläche | Flächengröße [m ²] | Normaldach | Gründach | Anschlussart | | Bemerkung |
|--------|-----------------------------------|---------------------------------|---------------------------------|-------------------------------------|--------------------------|-----------|
| | | Faktor 0,9 [m ²] | Faktor 0,3 [m ²] | am Kanal ange- schlossen | ander- weitig | |
| D1 | 150 | 150 | | <input checked="" type="checkbox"/> | <input type="checkbox"/> | |
| D2 | 67 | 67 | | <input checked="" type="checkbox"/> | <input type="checkbox"/> | |

Versiegelte Bodenflächen:

| Fläche | Flächen- größe [m ²] | Befestigungsart | | | Anschlussart | | Bemerkung |
|--------|--|---------------------------------|---------------------------------|---------------------------------|--------------------------------|-------------------------------------|---------------------|
| | | Faktor 0,9 [m ²] | Faktor 0,6 [m ²] | Faktor 0,3 [m ²] | am Kanal ange- schlossen | ander- weitig | |
| V1 | 37 | | 37 | | <input type="checkbox"/> | <input type="checkbox"/> | |
| V2 | 27 | | | | <input type="checkbox"/> | <input checked="" type="checkbox"/> | VERSICKERT IN RASEN |

Zisterne (fest installiert, ganzjährig in Betrieb, Volumen mindestens 2 m³, KEINE Regentonnen):


| Angeschlossene Teilfläche (Bezeichnung und Flächengröße) [m ²] | Volumen der Zisterne [m ³] | Verfügt die Zisterne über einen Überlauf an die öffentliche Kanalisation? [ja/nein] | Nutzung des Niederschlagswassers zur Gartenbewässerung [ja/nein] | Nutzung des Niederschlagswassers als Brauchwasser im Haushalt [ja/nein] |
|--|---|--|---|--|
| DA | 50 | <input checked="" type="checkbox"/> <input type="checkbox"/> | <input checked="" type="checkbox"/> <input type="checkbox"/> | <input type="checkbox"/> <input checked="" type="checkbox"/> |
| | | <input type="checkbox"/> <input type="checkbox"/> | <input type="checkbox"/> <input type="checkbox"/> | <input type="checkbox"/> <input type="checkbox"/> |
| | | <input type="checkbox"/> <input type="checkbox"/> | <input type="checkbox"/> <input type="checkbox"/> | <input type="checkbox"/> <input type="checkbox"/> |

Bitte folgende Daten vollständig ausfüllen:

Zeitpunkt des Anschlusses an die öffentliche Abwasserbeseitigung: 12/2013

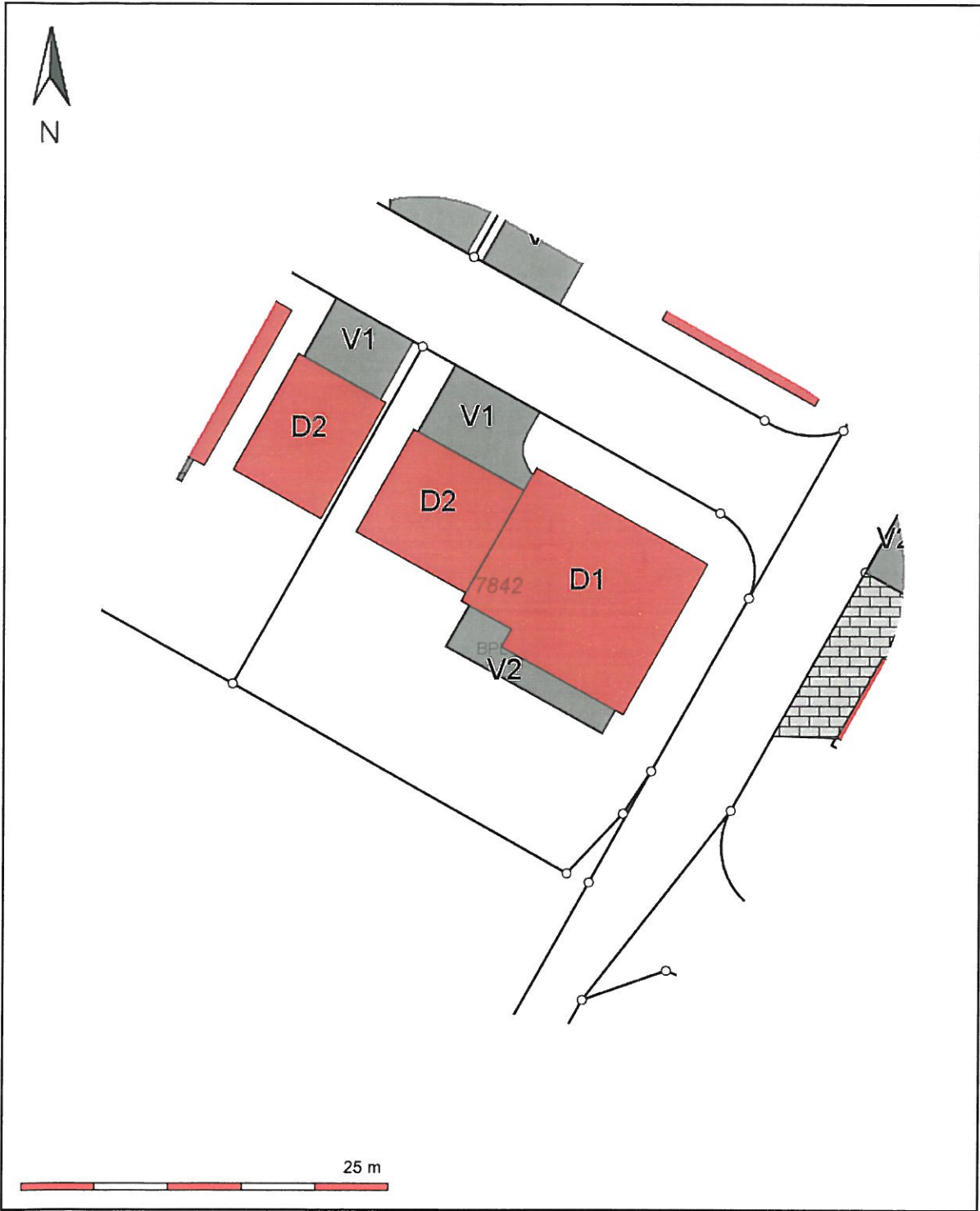
Ort, Datum: PRO MEGENTHEN, 23.10.2014








Name: KLAUS MUSTER MANN

Unterschrift: 

Telefonnummer für Rückfragen: 07881 / 12345

Bitte senden Sie, auch wenn Sie keine Änderungen vorgenommen haben, ein Exemplar des Flächenerfassungsbogens ausgefüllt und unterschrieben in dem beiliegendem Freiumschlag zurück.



| Dachflächen | | Teilflächen | |
|---|------------------|---|----------------------------|
|  | Normaldach 0,9 |  | vollständig versiegelt 0,9 |
|  | Gründach 0,3 |  | stark versiegelt 0,6 |
|  | unversiegelt 0,0 |  | wenig versiegelt 0,3 |
| | |  | unversiegelt 0,0 |